

L'archéologie en Val-d'Oise : actions éducatives du Service départemental d'archéologie



Le Service départemental d'archéologie du Val d'Oise (SDAVO) est un service de la Direction de l'action culturelle du Département.

Il a pour missions de fouiller, d'étudier les sites archéologiques et de sensibiliser les publics à l'archéologie et plus largement au patrimoine culturel, à l'histoire et à l'histoire des arts.

Il propose gratuitement plusieurs activités :

- **les ateliers archéologiques**
- **les expositions « clés en main »**
- **les autres ressources**

Selon l'actualité, des visites de chantier archéologique peuvent être organisées.



Contact :

Claire-Gaëlle Renault, médiatrice culturelle
Service départemental d'archéologie
Tél.: 01 34 33 86 40
Mail: claire-gaelle.renault@valdoise.fr
Site internet :
www.valdoise.fr > Archéologie

Les ateliers archéologiques



Objectifs

- Découvrir l'archéologie du Val-d'Oise et ses méthodes,
- Construire des repères historiques,
- Analyser et manipuler les objets archéologiques (apprentissages visuel/ auditif/ kinesthésique),
- Travailler en groupe, observer, décrire, se questionner, formuler des hypothèses.

L'atelier en quelques mots

▪ Organisation de l'atelier :

Les ateliers sont réalisés par une médiatrice culturelle au sein de l'établissement scolaire. 3 heures sont nécessaires (1^e heure en classe entière, 2^e et 3^e heure en demi-classe).

Niveau : à partir du cycle 3. Les classes SEGPA ou relais sont également concernées.

Un entretien téléphonique préparatoire a lieu avec le professeur afin d'organiser la rencontre et de répondre au mieux à ses attentes pédagogiques.

▪ Descriptif de l'atelier :

Première partie, en classe entière : découverte de l'archéologie et du métier d'archéologue à travers des documents (cartes anciennes, plans, photographies, etc.). Un film sur le métier d'archéologue est diffusé.

Seconde partie, en demi-classe : étude des différents types de vestiges et matériaux découverts par les archéologues ; analyse et manipulation de vestiges archéologiques sur un thème choisi.


▪ Choix de thèmes :

- L'habitat au Néolithique
- L'Antiquité : la villa gallo-romaine
- L'habitat rural au Moyen Âge
- Matériaux & chronologie en archéologie
- Les métiers de l'archéologie (4^e-3^e)

▪ Visite optionnelle

Une visite complémentaire peut être organisée sur une demi-journée, encadrée par des archéologues ou des médiateurs.

Selon les disponibilités, il est proposé la visite guidée du Musée archéologique du Val d'Oise (Guiry-en-Vexin) ou la visite d'une fouille archéologique. Le transport est à la charge de l'établissement scolaire.



Les expositions itinérantes « clé en main »



Plusieurs expositions de panneaux sont disponibles :

- ▶ À la carte
- ▶ Drôles de pierres : les mégalithes dévoilent leurs mystères (Néolithique)
- ▶ La chaussée Jules-César, une route vers l'Océan (Antiquité)
- ▶ Le Camp retranché de Paris : la forêt mobilisée dans le Val-d'Oise (Première Guerre mondiale)
- ▶ Val-d'Oise en chantier(s) : 10 ans d'archéologie préventive (Préhistoire au XX^es.)

Plus d'infos sur www.valdoise.fr > Archéologie.

Conditions d'emprunt

Le Service d'archéologie du Val d'Oise...

- prête **gratuitement** l'exposition dans le Val-d'Oise (collèges, services culturels, musées, médiathèques...). Durée minimum d'emprunt : 2 semaines.
- propose sur demande **des visites, des conférences et des documents ressources**.

L'emprunteur...

- assure le **transport** aller-retour de l'exposition.
- signe le **formulaire de prêt** et fournit une **attestation d'assurance**.

▶ Exposition à la carte

Des panneaux peuvent être regroupés librement, selon les thèmes choisis :


- ✓ L'archéologie du Val-d'Oise, de la Préhistoire au XX^e s.
- ✓ Les méthodes en archéologie
- ✓ Les découvertes archéologiques récentes dans le Val-d'Oise

Liste à télécharger sur www.valdoise.fr > Archéologie.

Descriptif

Panneaux à œillets, 50 x 75 cm, pvc. Matériel nécessaire : grilles.

► Drôles de pierres : les mégalithes dévoilent leurs mystères



Cette exposition de 12 panneaux propose de (re)découvrir les mégalithes du Val-d'Oise et de mettre en relief les dernières théories sur leurs usages.

Sous le terme de « mégalithes » sont ici désignés trois types de « grandes pierres » datant du Néolithique (5 200-2 100 av. J.-C.) : **l'allée couverte, le menhir et le polissoir**. Ces témoins du passé, objets de nombreux mythes et légendes, ont illustré pendant 3000 ans divers aspects des sociétés néolithiques.

Outre l'apparition des mégalithes, **le Néolithique** voit la naissance de l'agriculture et de l'élevage ainsi que la création de villages. L'impact des hommes sur le milieu naturel est sans précédent, entre ouverture des paysages et exploitation des ressources locales.

Au détour d'un chemin, d'une forêt ou d'un immeuble, la présence des mégalithes dans le Département est encore bien visible. Une cinquantaine, qu'il convient de valoriser et de protéger, sont aujourd'hui recensés.

Ces éléments ont conduit le Service départemental d'archéologie du Val d'Oise à réaliser cette exposition itinérante, en collaboration avec la licence professionnelle « Métiers du numérique » de l'Université de Cergy-Pontoise.

Les mégalithes seront abordés dans leur ensemble avant d'être évoqués spécifiquement (polissoir, allée couverte, menhir) puis à travers leur environnement.

Contenu

0. Visuel de présentation

II Les mégalithes

1. Mythes et légendes
2. Le temps des mégalithes
3. Trois siècles de recherches

II Polissoir, allée couverte et menhir

4. Des polissoirs aux haches polies
5. Allées couvertes, monuments d'éternité
6. Faits et gestes : les Néolithiques face à la mort
7. Les défunts, miroirs des vivants
8. Des menhirs aux sens cachés

II Un reflet des sociétés néolithiques

9. Les mégalithes, reflet des territoires néolithiques ?
10. L'empreinte des hommes sur le paysage
11. Un patrimoine à préserver

Descriptif

12 panneaux recto sur enrouleur (L85xH202 cm) soit 10,20m linéaires.


Ressources

- visuel de l'exposition, images
- plaquette « [La Préhistoire récente](#) »
- guide de visite pour découvrir les mégalithes du Val-d'Oise (*bientôt disponible*)
- cocotte à gages
- livret-enquête, cycle 3
- dossier enseignant

À télécharger sur www.valdoise.fr > *La culture partout et pour tous*.

- vidéo « L'archéologie funéraire au Néolithique », Canal-u tv > [visible ici](#).
- vidéos d'animation, Inrap : « Les experts de l'archéologie » (les métiers de palynologue, anthracologue, anthropologue...) et « Les experts remontent le temps » (le Néolithique) > [visibles ici](#).

► La chaussée Jules-César, une route vers l'Océan



La chaussée Jules-César, remarquablement conservée dans le Vexin français, est l'un des principaux vestiges antiques du Val-d'Oise. Construite au I^{er} s. dans le cadre du vaste réseau routier aménagé par Rome en Gaule, elle joignait Paris à Rouen via Pontoise, avant de gagner l'estuaire de la Seine puis la Manche. Composée de 13 panneaux, l'exposition retrace l'histoire de cette voie, du Val-d'Oise à la Haute-Normandie.

La chaussée Jules-César doit être considérée à la fois comme l'un des plus grands et des plus visibles **vestiges antiques** en Val-d'Oise, et un long trait d'union historique entre ce qui allait devenir les territoires franciliens et normands. Construite à partir du premier quart du I^{er} siècle, dans le cadre du vaste **réseau routier** aménagé par Rome après sa conquête des Gaules (58-51 av. J.-C.), elle joignait Lutèce à Rouen, via Pontoise, puis gagnait Lillebonne dans l'estuaire de la Seine, et

enfin la Manche à Harfleur.

Au-delà des frontières administratives, le Service départemental d'archéologie a voulu aborder l'histoire de cette importante route vers l'Océan. Il retrace sa construction et son fonctionnement ainsi que son rôle dans le développement et la romanisation des cités gauloises des Véliocasses (Vexins normands et français) et des Calètes (pays de Caux). À partir de sources

historiques et archéologiques, il montre comment la connaissance de la voie romaine s'est développée, et propose au visiteur d'entrevoir cette route bimillénaire des bords de l'Oise aux grands plateaux du Vexin, des méandres de la Seine au littoral de la Manche.

Contenu

1. *Une route vers l'Océan*
2. *Une route vers l'Océan*. Présentation du thème.
3. *Tous les chemins mènent à Rome...* Le réseau viaire gaulois, la planification romaine et le réseau d'Agrippa, situation dans le réseau général des voies.
4. *Direction, la mer !* Tracé de Paris à Harfleur, lien avec la voie fluviale (axe Seine) et cités gauloises traversées.
5. *Bien plus qu'une route*. Fonctions de la route : instrument de pouvoir, voie commerciale et vecteur culturel.
6. *Chemin faisant...* La route et ses multiples usages.
7. *Chercher son chemin, trouver sa route*. Sources anciennes : carte de Peutinger, itinéraire d'Antonin...
8. *Un César peut en cacher un autre*. Historique des recherches sur le réseau routier antique au niveau régional. Origine du nom de la voie.
9. *Attention travaux (archéologiques) !* Méthodes de l'archéologie pour restituer le parcours de la voie.
10. *Faire une route dans l'antiquité*. Modes de construction de la voie et de ses aménagements annexes à partir des fouilles archéologiques.
11. *Voyager sans encombres*. Différentes solutions utilisées pour surmonter les obstacles géographiques sur le tracé : ponts, gués, lacets, gestion des déclivités...
12. *Une route à travers le temps*. Aspects de conservation de la voie aujourd'hui, impact dans le paysage contemporain.
13. *Une voie vivante*. Exemples de valorisation de la voie.
14. Facultatifs, thématiques locales : Lillebonne, le Parc naturel régional du Vexin français, le Parc naturel régional des Boucles de la Seine Normande...



Descriptif

- 13 panneaux sur enrouleur (L85xH202 cm) soit 11m linéaires.
- 6 panneaux recto sur enrouleur (L85xH202 cm), facultatifs : thématiques locales.

Ressources

- visuel de l'exposition, images
- livret-enquête, cycle 3 et 4
- dossier enseignants
- cocotte à gages

À télécharger sur www.valdoise.fr > Archéologie.

► 1914-1918 - Le Camp retranché de Paris : la forêt mobilisée dans le Val-d'Oise



A l'occasion des commémorations de la Première Guerre mondiale, cette exposition s'inscrit dans le projet départemental « Vivre entre le front et Paris, la Grande Guerre dans l'actuel Val-d'Oise », validé par la Mission nationale du centenaire.

Elle a été réalisée par le Service départemental d'archéologie du Val-d'Oise et l'Office national des forêts, en collaboration avec le Musée archéologique départemental et les Archives départementales.

A partir de recherches scientifiques et archivistiques, cette exposition présente l'histoire du Camp retranché de Paris, **ceinture de défense** de la Capitale à l'aube de la Grande Guerre.

Oublié depuis un siècle, ces fortifications subsistent dans le Val-d'Oise à travers de **nombreux témoins** (forts, réseaux de tranchées et de points de tir), notamment en forêt de Montmorency.

Contenu

0. Introduction
1. Histoire des défenses de Paris
2. Le Camp Retranché de Paris en 1914
3. Les ouvrages défensifs du Val-d'Oise en 1914
4. La défense anti-aérienne dans le Val-d'Oise
5. Les forts Séré de Rivière dans la forêt de Montmorency
6. Les chasseurs forestiers, experts stratégiques
7. La forêt et le bois dans la Grande Guerre
8. L'archéologie de la Grande Guerre et la forêt
9. Le LIDAR dans la forêt de Montmorency
10. Les traces du Camp Retranché de Paris dans les forêts du Val-d'Oise
11. Les autres vestiges du Camp Retranché de Paris dans le Val-d'Oise
12. Le Haut-Tertre : 3200 ans de fortifications

Descriptif

13 panneaux sur enrouleur (L85xH202 cm) soit 11m linéaires.

Ressources


- 6 fiches pédagogiques
- 7 fiches Histoire sur le Camp retranché de Paris

À télécharger sur le site internet de l'ONF > Forêts et Grande Guerre > Supports pédagogiques.

- visuel de l'exposition, images
- livret-enquête, cycle 3 et 4
- brochure de l'exposition

À télécharger sur www.valdoise.fr > Archéologie.

► Val-d'Oise en chantier(s) : 10 ans d'archéologie préventive



À la croisée de la recherche scientifique et de l'aménagement du territoire, l'archéologie préventive assure l'étude des archives du sol menacées de destruction. Chaque année en France, des archéologues interviennent ainsi sur des centaines de terrains concernés par les projets d'aménagement.

Le Service départemental d'archéologie du Val d'Oise réalise des opérations d'archéologie préventive depuis 2006 sur l'ensemble du territoire du Département. 60 diagnostics et fouilles, soit près de 465 hectares ont ainsi fait l'objet d'investigations par le SDAVO. A l'occasion de ces dix ans (2006-2016), l'exposition retrace les **principaux résultats** des fouilles archéologiques réalisées sur notre territoire.

Elle présente le contexte administratif et juridique des découvertes. **De la Préhistoire à la Seconde Guerre mondiale**, elle dresse un panorama des sites remarquables mis au jour dans le Val-d'Oise, qui bouleversent notre connaissance des **sociétés du passé**. Enfin, elle explique en images les différents métiers mobilisés par l'archéologie préventive et les méthodes d'investigation mises en œuvre.

Cette exposition est le fruit d'un partenariat entre le SDAVO et l'Institut national de recherches archéologiques préventives (Inrap). Elle a bénéficié du concours du Service régional de l'archéologie (DRAC Île-de-France).

Contenu

0. Introduction
1. 10 ans de travaux, de pratiques et de recherches...Pour un regard renouvelé sur le passé !
2. L'aménagement du territoire, top départ de l'archéologie préventive

3. *L'archéologie préventive, par qui ? Pourquoi ? Comment ?*
4. *Aménagement du territoire et archéologie - Le territoire, objet d'étude*
5. *Chasseurs-cueilleurs (Préhistoire)*
 - Le campement néandertalien de Villiers-Adam
 - Les ateliers de taille mésolithiques de Neuville
6. *La révolution néolithique (Préhistoire)*
 - Les menhirs de Champagne-sur-Oise
- La nécropole de Cormeilles-en-Parisis
7. *Nos « ancêtres » les Gaulois (Protohistoire)*
 - Les paysans gaulois du Mesnil-Aubry
 - L'élite gauloise de Cergy
8. *Les Gallo-romains (Antiquité)*
 - La villa de Courdimanche
 - La villa d'Arthies et ses thermes
9. *Mérovingiens et Carolingiens (Moyen Âge)*
 - La nécropole mérovingienne de Magny-en-Vexin
 - Le village carolingien de Mours
10. *Pouvoir seigneurial et pouvoir religieux (Moyen Âge & Temps modernes)*
 - Les seigneurs de Viarmes
 - Le « peuple chrétien » de Gonesse
11. *Guerre des tranchées, guerre politique ! (Époque contemporaine)*
 - Les soldats de la Grande Guerre entre Viarmes et Belloy-en-France
 - Les héros soviétiques de Baillet-en-France



Descriptif

12 panneaux recto sur enrouleur (L85xH202 cm) soit 10,20 m linéaires.

Ressources

- visuel de l'exposition, images
- dossier enseignants
- livret-enquête
- cocotte à gages

À télécharger sur www.valdoise.fr > Archéologie.

- films :

– SDAVO : le diagnostic archéologique, découvrons le métier d'archéologue, la post-fouille, découvrons le métier de conservateur-restaurateur > [visibles ici](#).

– INRAP : l'archéologue, l'anthropologue, le céramologue, le topographe, l'archéologie préventive en 4 temps etc. > [visibles ici](#).

- pour observer des vestiges archéologiques du Val-d'Oise :
 - [le musée archéologique du Val-d'Oise](#) à Guiry-en-Vexin.
 - [le musée Archéa](#) à Louvres.

Ressources sur l'archéologie et le patrimoine du Val-d'Oise

■ Au centre de documentation du SDAVO :

Ouvrages pour la jeunesse, revues, films...Des ressources actualisées couvrant toutes les périodes et les thèmes concernés par l'archéologie : sciences de la terre, histoire de l'art, anthropologie, histoire des techniques, méthodes de l'archéologie...

- ▶ En savoir plus : le centre de documentation
- ▶ Catalogue en ligne

Adresse :

6^e étage, bâtiment E
68 avenue du général Schmitz
95300 Pontoise

Accès :



ouvert à tous sur rendez-vous
lundi – vendredi 9h-12h / 13h30-17h
tél.: 01 34 33 86 40



■ Sur Internet :

- ▶ www.valdoise.fr > **Archéologie** : les recherches archéologiques en Val-d'Oise, archéologie et histoire par commune, ressources en ligne...

Par exemple : L'horloge du temps, les Gaulois du Val-d'Oise, le Moyen Âge dans le Val d'Oise etc.



- ▶ Anper95, des ressources numériques à destination des enseignants et des élèves > **Archéologie**.